

IV

LES LIEUX

**Bléré, “ Les Pentes de Vaugerin ” :
une exploitation agricole de l’âge du Fer**

Dorothee Lusson
Inrap, UMR 7324 CITERES-LAT
2013

Coordinateur des opérations archéologiques de l’A85 :
Thibaud Guiot.

Fouille d’une superficie de près d’1,1 ha (site n° 43 sur
le tracé de l’autoroute A85).

Le site, dont la fouille a révélé une exploitation
agricole de l’âge du Fer, est implanté sur le versant de
la rive gauche du ruisseau du Vaugerin (carte 1). Trois
périodes d’occupation ont été mises en évidence par
l’étude céramique.

Une première phase d’occupation aux 8^e-6^e s. av. n. è.
(Hallstatt ancien) est matérialisée par un bâtiment
sur poteaux plantés et des fosses liées à des activités
domestiques et/ou agropastorales. Il semble que le site
soit abandonné ensuite pendant près de quatre siècles.

À la fin du 2^e ou au début du 1^{er} s. av. n. è. (La Tène finale),
un réseau de fossés rectilignes est installé, marquant
une délimitation des espaces fonctionnels (carte 2 et
document 1). Les rejets domestiques retrouvés dans
les fosses proches des bâtiments, qui présentent des
plans et des superficies différentes, confirment l’usage
de certains d’entre eux comme habitations.

Le comblement des structures après leur abandon a livré
des témoins de la vie domestique : vidanges de foyers,
parois de four, restes de grains de céréales, de caméline
et de noisettes. La présence d’éléments de mouture et

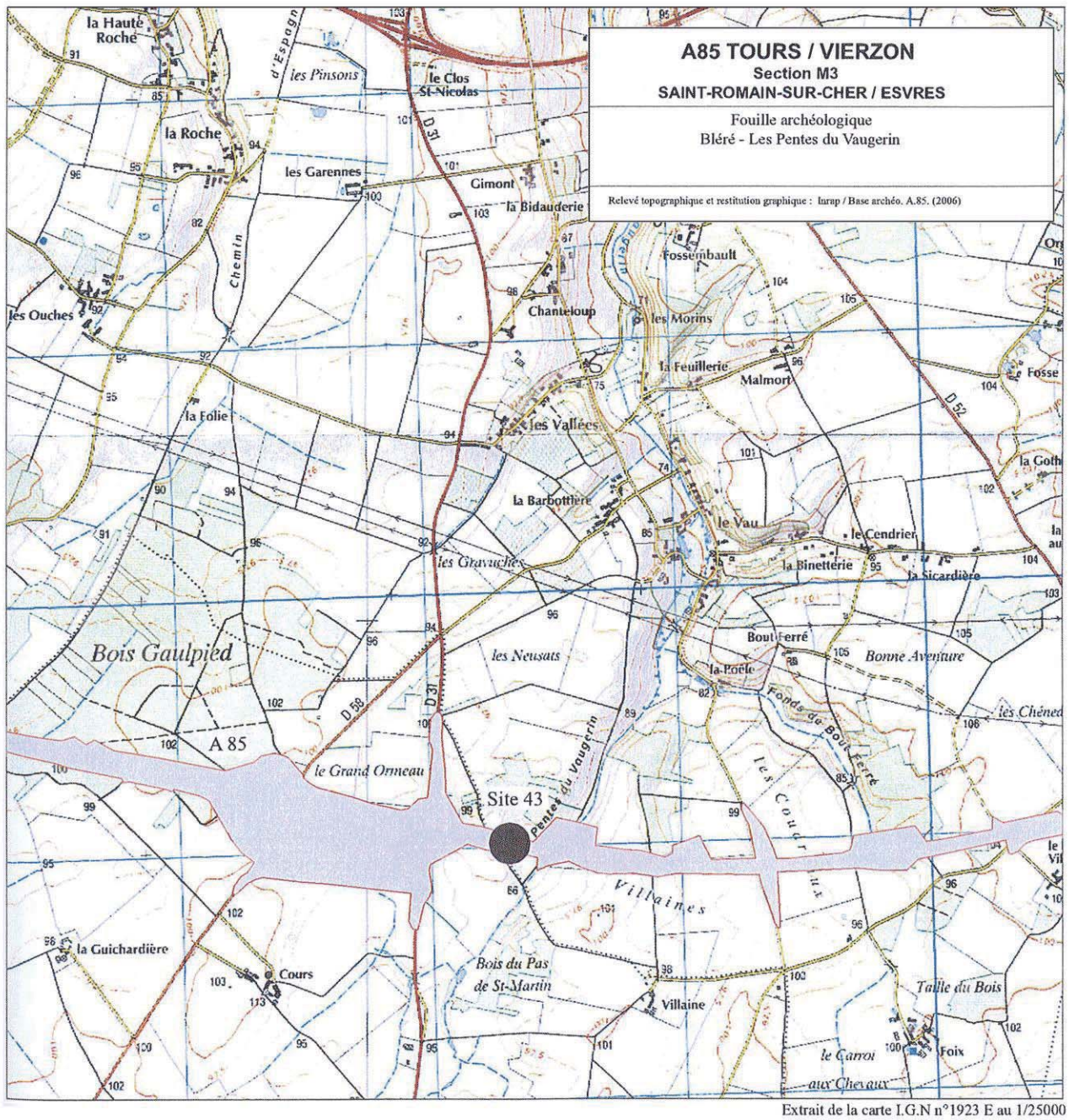
de résidus de vannage atteste la transformation des
récoltes. La consommation carnée est représentée par
le bœuf, le porc et les caprinés. Le millet et l’orge sont
les principales céréales cultivées, comme le montrent
les études carpologiques. L’environnement proche
semble être en culture. Plusieurs plantes sauvages
attestent que prairies, milieux boisés et plantes se
développent en milieu humide, conditions propices à
l’élevage. Écuelles, jattes et pots à cuire constituent le
mobilier céramique.

L’outillage est représenté par une hache à douille en
fer. Trois monnaies gauloises et une attache de ceinture
en fer sont issues des comblements d’une fosse.

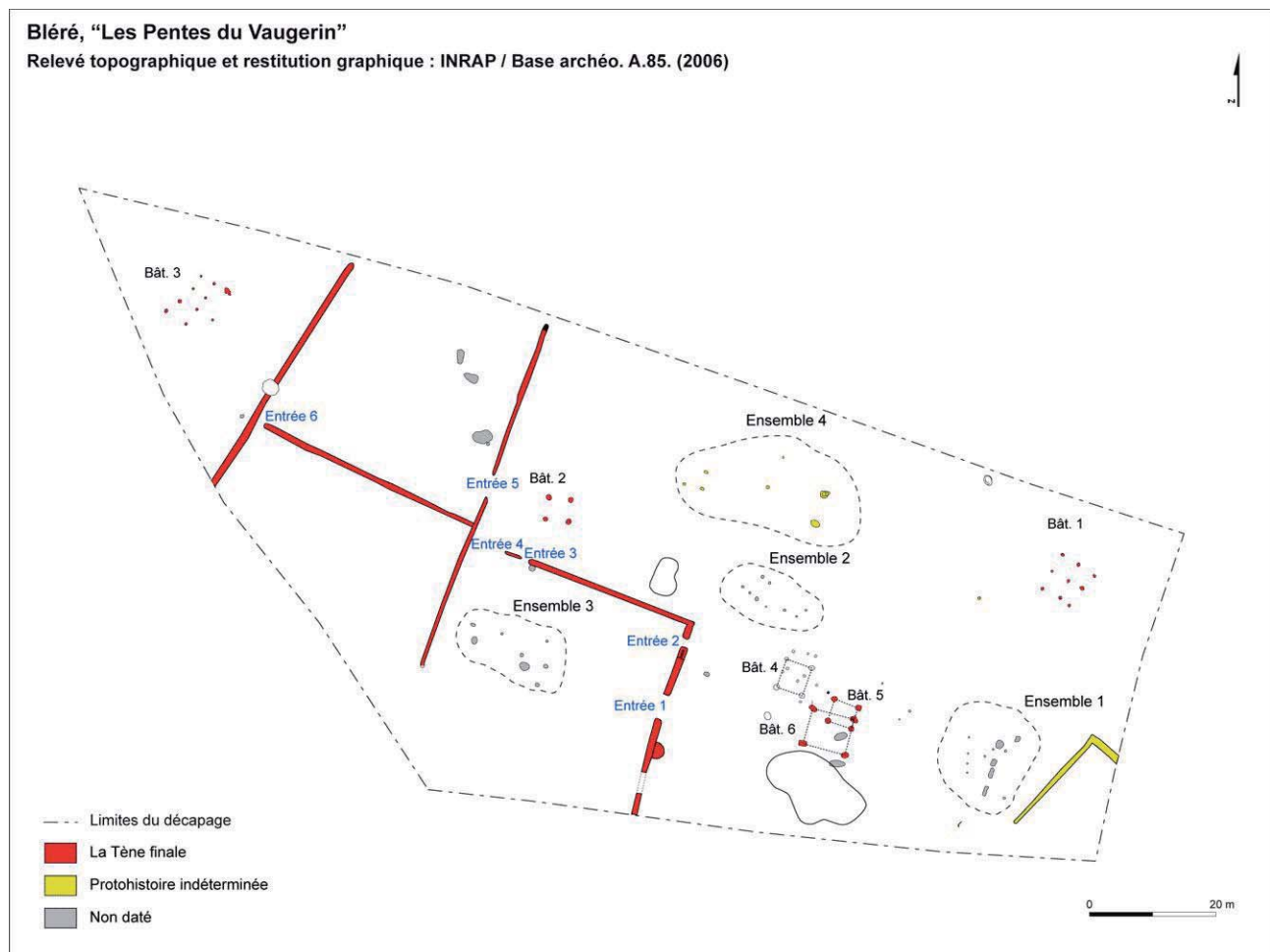
L’occupation de la fin du 1^{er} s. av. n. è. jusqu’au
début de n. è. marque le déclin du site. Le puits et la
mare sont comblés. L’indigence des vestiges, qui ne
correspondent qu’à des installations annexes d’un
établissement agricole, ne permet pas d’apprécier la
nature exacte du site, son étendue et son importance.

Bibliographie


LUSSON *et al.* 2006
Lusson D., Liard M., Pradat B., Riquier et Troubaday M.
- Bléré (Indre-et-Loire), “ Les Pentes du Vaugerin ” :
autoroute A85 - section M3 - site 43 : rapport de
fouille, Inrap Centre-Île-de-France, Pantin.



Carte 1. Une première phase d'occupation aux 8^e-6^e s. av. n. è. (Hallstatt ancien) est matérialisée par un bâtiment sur poteaux plantés et des fosses liées à des activités domestiques et/ou agropastorales. Il semble que le site soit abandonné ensuite pendant près de quatre siècles. À la fin du 2^e ou au début du 1^{er} s. av. n. è. (La Tène finale), un réseau de fossés rectilignes est installé, marquant une délimitation des espaces fonctionnels (carte 2).



Carte 2. L'installation agricole de la période de La Tène D1 (-125/-75) est structurée par des modules fossoyés de 40 m de côté auxquels des interruptions multiples donnent accès (entrées). Les rejets domestiques retrouvés dans les fosses proches des bâtiments ainsi que les superficies disponibles attestent la présence d'habitations même si ces dernières sont difficilement identifiables avec certitude. La variété des plans et des superficies suggère des fonctions différentes : habitations, étables, granges, etc.



Document 1. Fossé d'enclos interrompu, coupe.